



# Leistungsdaten




R.S.A





# Reichweite & Hörer über den Tag (Mo-Fr)<sup>1</sup>

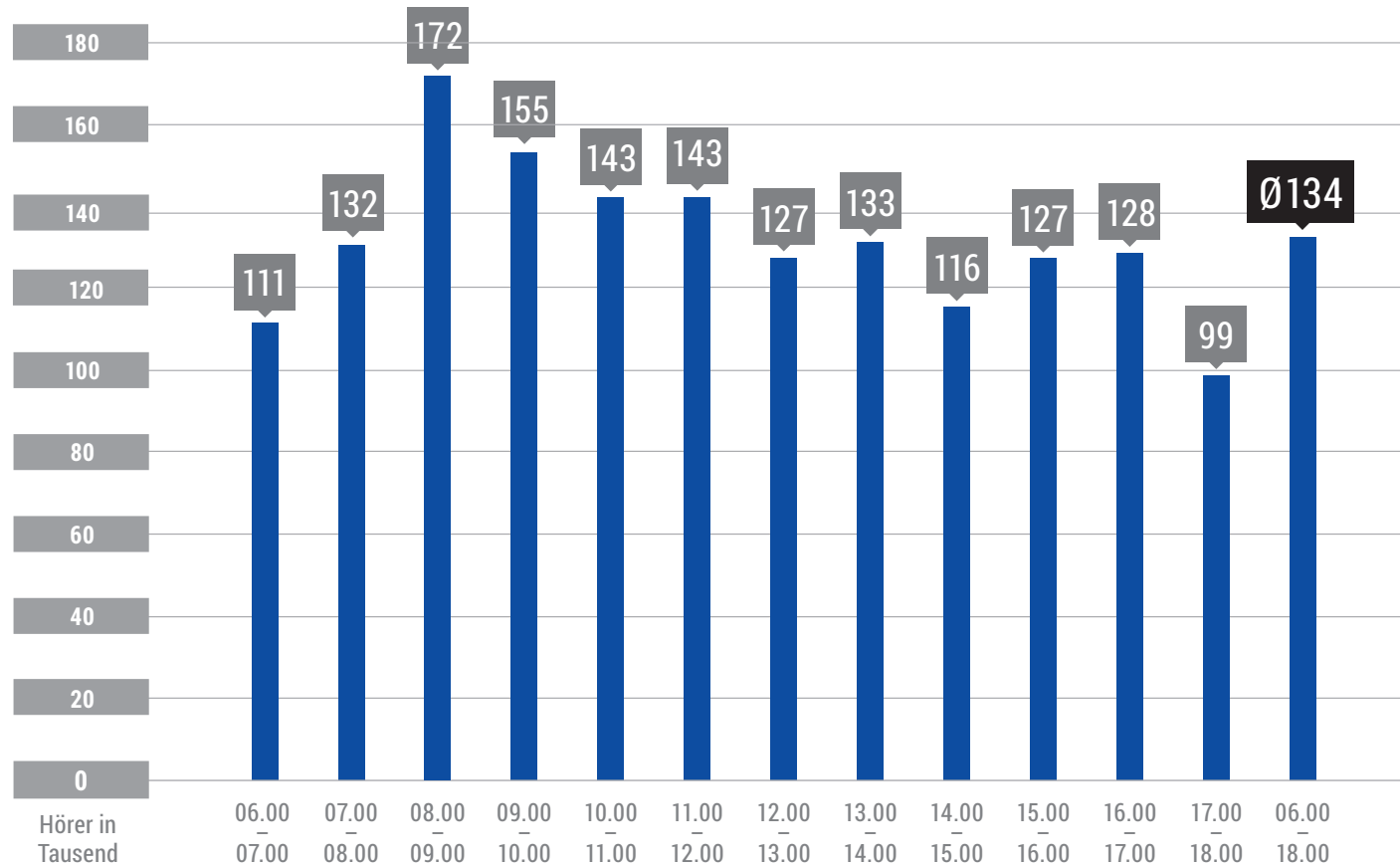


 **134.000**  
Hörer in der Durchschnittsstunde

**693.000**  
Hörer pro Tag

**1.360.000**  
Weitester Hörerkreis

**4.235.000**  
Technische Reichweite



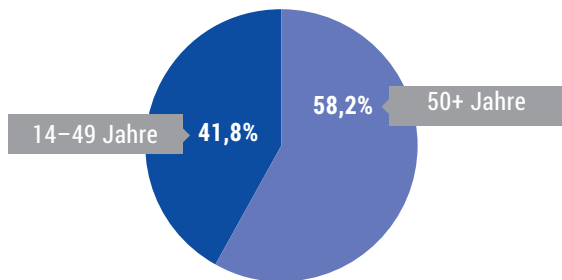


# Hörerprofil<sup>1</sup>

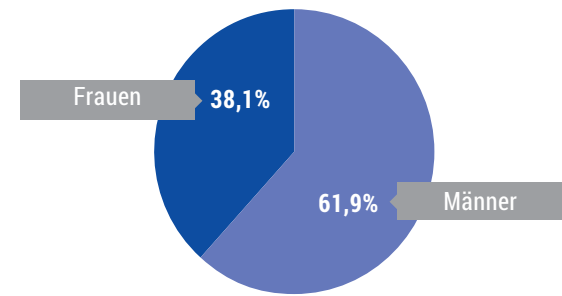


 im Durchschnitt  
50,1 Jahre<sup>2</sup>

Altersstruktur



Anteil Männer/Frauen




<sup>1</sup> Quelle: ma 2019 Audio II, p-Werte (Mo-Fr), Grundgesamtheit „Deutschsprachige Bevölkerung ab 14 Jahren“  
<sup>2</sup> Quelle: ma 2019 Audio II, Tagesreichweite (Mo-So), Grundgesamtheit „Deutschsprachige Bevölkerung ab 14 Jahren“



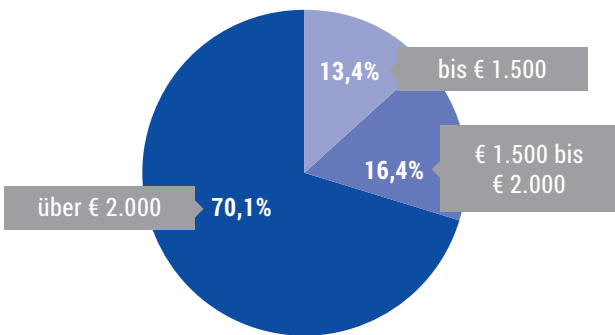
# Hörerprofil<sup>1</sup>



 **kaufkräftig und gebildet**

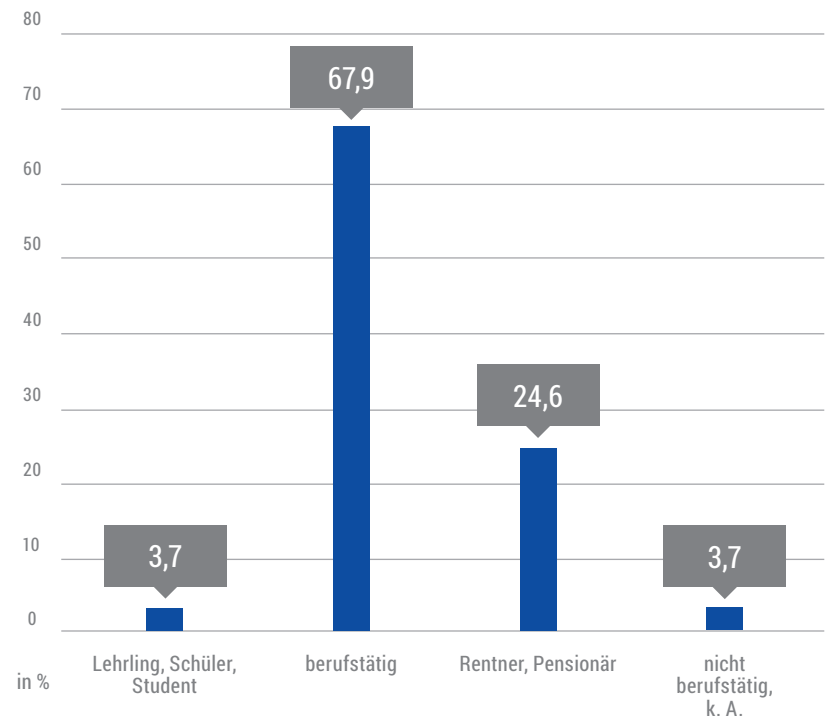
**erwachsen und anspruchsvoll**

monatl. HHNE



Differenz zu 100 % aufgrund von Rundungsdifferenzen

## Berufstätigkeit



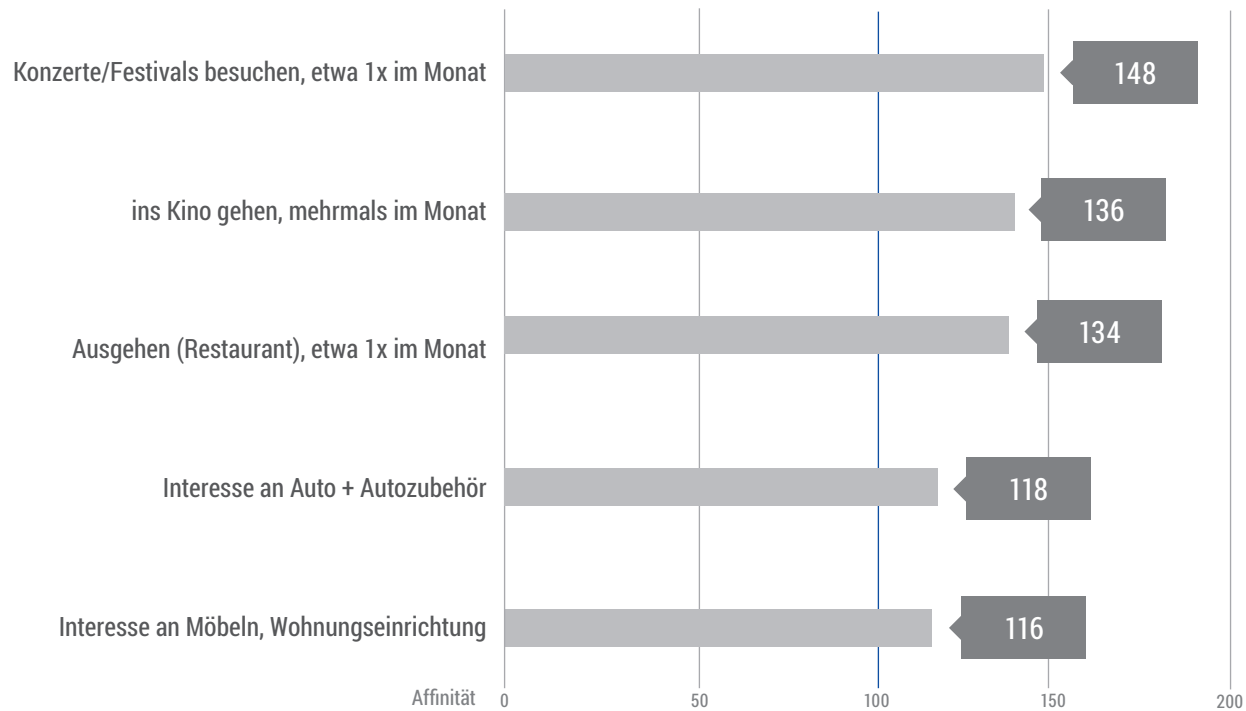


# Hörerprofil



## Affinitäten (Index)<sup>1</sup>

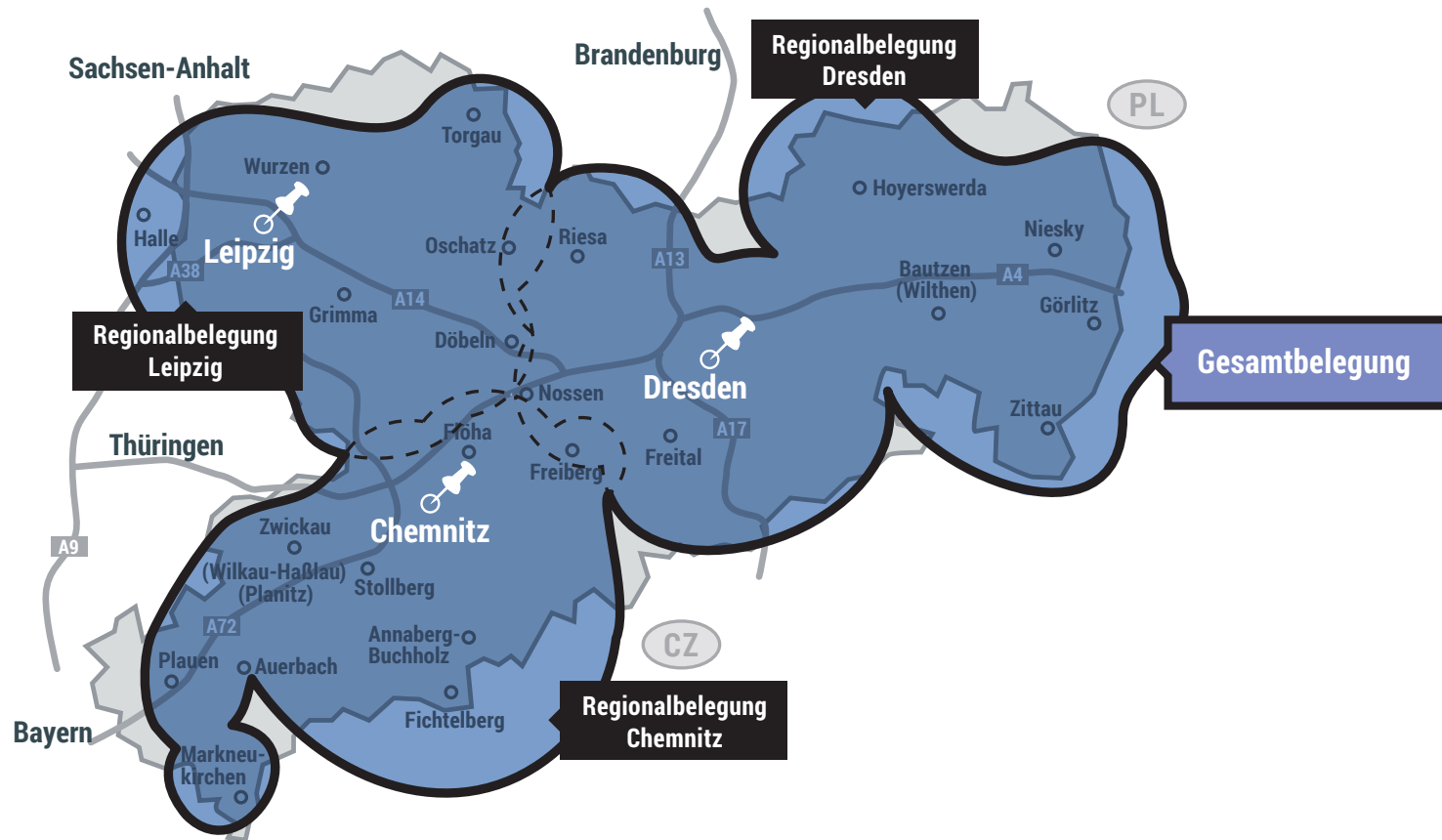
Index von 100 = Durchschnittliche Affinität





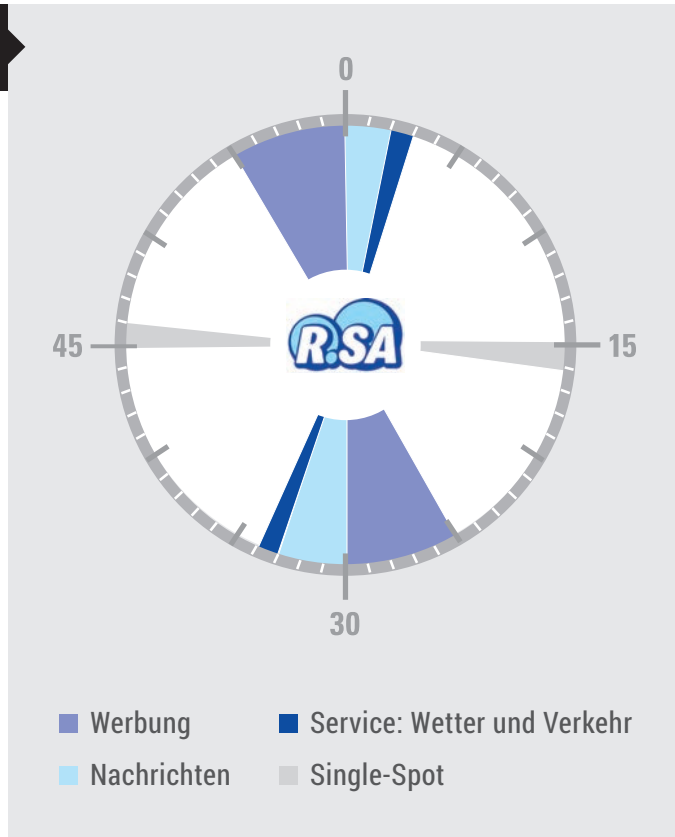
# Sendegebietskarte

Gesamt- und Regionalbelegung





# Sendeuhr & Frequenzen



Frequenzen	
Regionalbelegung Leipzig:	
Beilrode	99,6
Döbeln	107,9
Grimma	107,4
Hagenest	103,4
Leipzig	97,6 / 98,2
Leisnig	100,5
Mügeln	91,2
Oschatz	89,1
Torgau	91,1
Wurzen	95,0

Regionalbelegung Dresden:	
Bautzen (Wilthen)	106,5
Dresden	89,2
Ebersbach	106,1
Freital	88,3
Görlitz	105,1
Hoyerswerda	96,9
Kamenz	106,2
Löbau	87,6
Niesky	95,0
Nossen	91,4
Riesa	106,4
Rothenburg/OL	100,0
Sohland	107,0
Weißwasser	101,9
Zittau	100,0

Regionalbelegung Chemnitz:	
Annaberg-Buchholz	104,8
Auerbach	107,9
Chemnitz	91,0
Elsterberg	99,7
Erzgebirge (Fichtelberg)	107,7
Flöha	98,4
Freiberg	94,4 / 90,6
Markneukirchen	89,6
Oelsnitz (Vogtland)	91,5
Olbernhau	101,0
Plauen	93,5
Reichenbach	92,4
Stollberg	93,4
Zwickau (Planitz)	95,5
Zwickau (Wilkau-Haßlau)	92,3